

# **ПАСПОРТ**

дорожной безопасности муниципального бюджетного учреждения  
историко-культурный центр «Старый Сургут»

2013

## Общие сведения

Муниципальное бюджетное учреждение историко-культурный центр «Старый Сургут»

— (Полное наименование учреждения)

Юридический адрес: 628408, Тюменская область, ХМАО-Югра, г. Сургут, ул. Энергетиков, 2

Фактический адрес: 628408, Тюменская область, ХМАО-Югра, г. Сургут, ул. Энергетиков, 2

Руководитель учреждения:

Директор (руководитель) Акулов Антон Александрович 28-73-74  
(фамилия, имя, отчество) (телефон)

Руководитель или ответственный работник дорожно-эксплуатационной организации, осуществляющей содержание улично-дорожной сети (УДС)\* Директор СГМУП «ДорРемТех»  
(должность)  
Поводырев М.Г. 23-59-71  
(фамилия, имя, отчество) (телефон)

Руководитель или ответственный работник дорожно-эксплуатационной организации, осуществляющей содержание технических средств организации дорожного движения (ТСОДД)\* Директор СГМУЭП «Горсвет»  
(должность)  
Кузнецов С.Л. 34-62-53  
(фамилия, имя, отчество) (телефон)

Наличие уголка по БДД нет

(если имеется, указать место расположения)

Наличие класса по БДД нет

(если имеется, указать место расположения)

\* Дорожно-эксплуатационные организации, осуществляющие содержание УДС и ТСОДД, несут ответственность в соответствии с законодательством Российской Федерации (Федеральный закон «О безопасности дорожного движения» от 10 декабря 1995 г. № 196-ФЗ, Кодекс Российской Федерации об административных правонарушениях, Гражданский кодекс Российской Федерации).

Наличие автогородка (площадки) по БДД \_\_\_\_\_ нет \_\_\_\_\_

Наличие автобуса в учреждении \_\_\_\_\_ отсутствует \_\_\_\_\_

*(при наличии автобуса)*

Время работы территории центра: с 09.00 до 22.00 часов. Ежедневно.

Время работы экспозиций: среда-воскресенье с 10.00 до 18.00 часов.

Время работы административно-управленческого персонала:

Пн-Пт, с 09.00 до 17.12 часов.

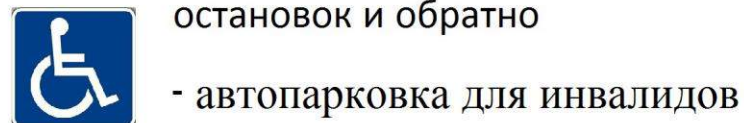
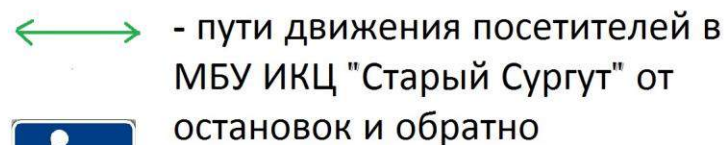

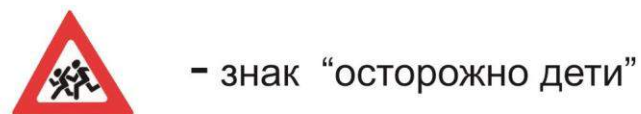
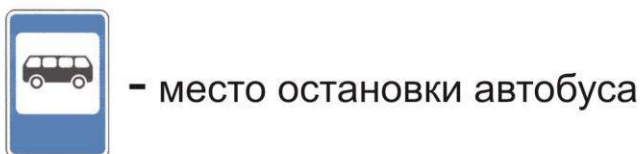


Телефоны оперативных служб:

- подразделение пожарной охраны и единая служба спасения 01
- полиция 02
- скорая медицинская помощь 03
- служба газа 04
- дежурный по ГИБДД города Сургута 76-10-01

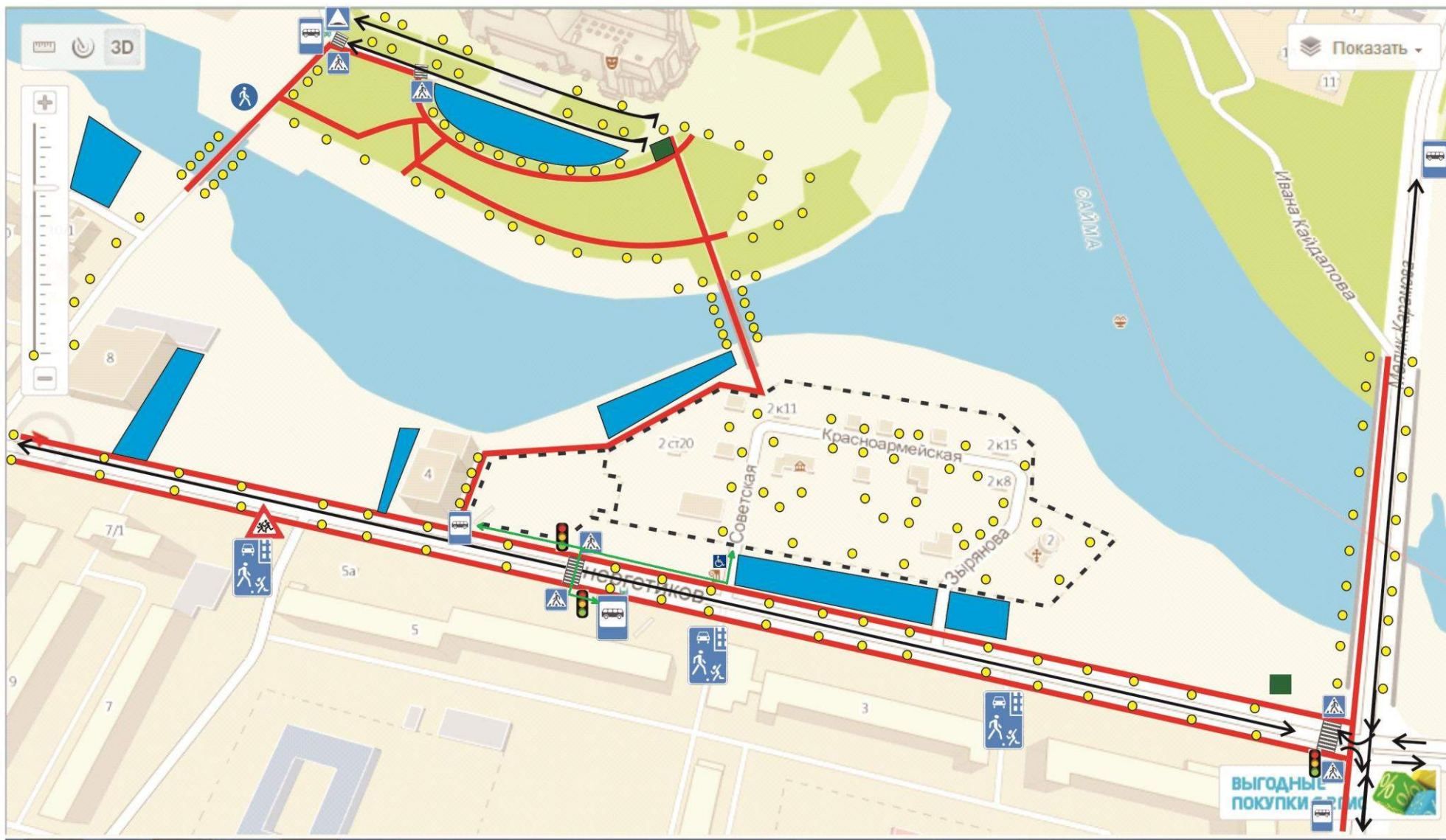
## Содержание

<b>I. План-схема учреждения</b>	
1) Район расположения учреждения, пути движения транспортных средств и детей (посетителей). Организация дорожного движения в непосредственной близости от учреждения с размещением соответствующих технических средств, маршруты движения детей и расположение парковочных мест.	6
2) Маршруты движения организованных групп детей от учреждения к стадиону, парку или к спортивно-оздоровительному комплексу.	9
3) Пути движения транспортных средств к местам разгрузки/погрузки и рекомендуемых безопасных путей передвижения детей по территории учреждения.	11
<b>II. Информация об обеспечении безопасности перевозок детей специальным транспортным средством (автобусом).</b>	13
1) Общие сведения.	
2) Маршрут движения автобуса до учреждения.	
3) Безопасное расположение остановки автобуса у учреждения.	
<b>III. Приложения</b>	14
План-схема пути движения транспортных средств и детей (посетителей) при проведении дорожных ремонтно-строительных работ вблизи учреждения.	

## Условные обозначения:



**План-схема района расположения МБУ ИКЦ «Старый Сургут»,  
пути движения транспортных средств и посетителей, организация дорожного движения в непосредственной  
близости от учреждения с размещением соответствующих технических средств, маршруты движения детей и  
расположение парковочных мест.**



**Пояснительная записка  
к план-схеме района расположения МБУ ИКЦ «Старый Сургут»**

1. Район расположения МБУ ИКЦ «Старый Сургут» определяется группой жилых домов, зданий и улично-дорожной сетью с учетом остановок общественного транспорта, центром которого является непосредственно учреждение. На территории Историко-культурного центра расположены 15 строений.
2. Схема организации дорожного движения ограничена автомобильными дорогами, находящимися в непосредственной близости от МБУ ИКЦ «Старый Сургут»
2. Территория, указанная на схеме, включает:
  - МБУ ИКЦ «Старый Сургут»;
  - здания (объекты) учреждения, которые закреплены на праве оперативного управления;
  - открытую центральную площадку, которая используется для проведения различных мероприятий историко-культурного центра и города, а в зимний период действует как городской каток;
  - жилые дома, в которых проживают посетители центра;
  - дорожно-тропиночную систему;
  - остановки маршрутных транспортных средств, на которые прибывают посетители, проживающие в других районах города: «Горвоенкомат» и «Старый Сургут»;
3. На схеме обозначены:
  - расположение жилых домов, зданий и сооружений;
  - сеть автомобильных дорог;
  - пути движения транспортных средств по проезжей части;
  - уличные наземные (регулируемые и нерегулируемые) пешеходные переходы;
  - названия улиц и нумерация домов;
  - пути движения посетителей в МБУ ИКЦ «Старый Сургут» от остановок маршрутных транспортных средств и обратно;
  - направления безопасного маршрута движения посетителей к учреждению и обратно;
  - место расположения парковочных мест около учреждения.

Схема необходима для общего представления о районе расположения МБУ ИКЦ «Старый Сургут» для изучения воспитанниками и персоналом МБУ ИКЦ «Старый Сургут» путей безопасного движения от дома (от отдаленных

остановок маршрутных транспортных средств) к МБУ ИКЦ «Старый Сургут» и обратно.

Анализируя план-схему необходимо обратить особое внимание на соблюдение мер предосторожности, связанных с непосредственной близостью проезжей части от входа в учреждение.

При изучении маршрутов движения необходимо уделять особое внимание на указанные в плане-схеме места расположения тротуаров, пешеходных дорожек, а также пешеходных переходов, так как эта часть маршрута является наиболее опасной.



**Пояснительная записка**  
**к плану-схеме маршрута движения организованных групп**  
**посетителей от МБУ ИКЦ «Старый Сургут» к стадиону, парку или**  
**спортивно-оздоровительному комплексу**

Маршрутов движения организованных групп посетителей от учреждения к местам проведения культурно-массовых мероприятий не предусмотрено.

**Условные обозначения:**



- въезд / выезд грузовых транспортных средств



- место разгрузки / погрузки



- движение грузовых транспортных средств по территории учреждения

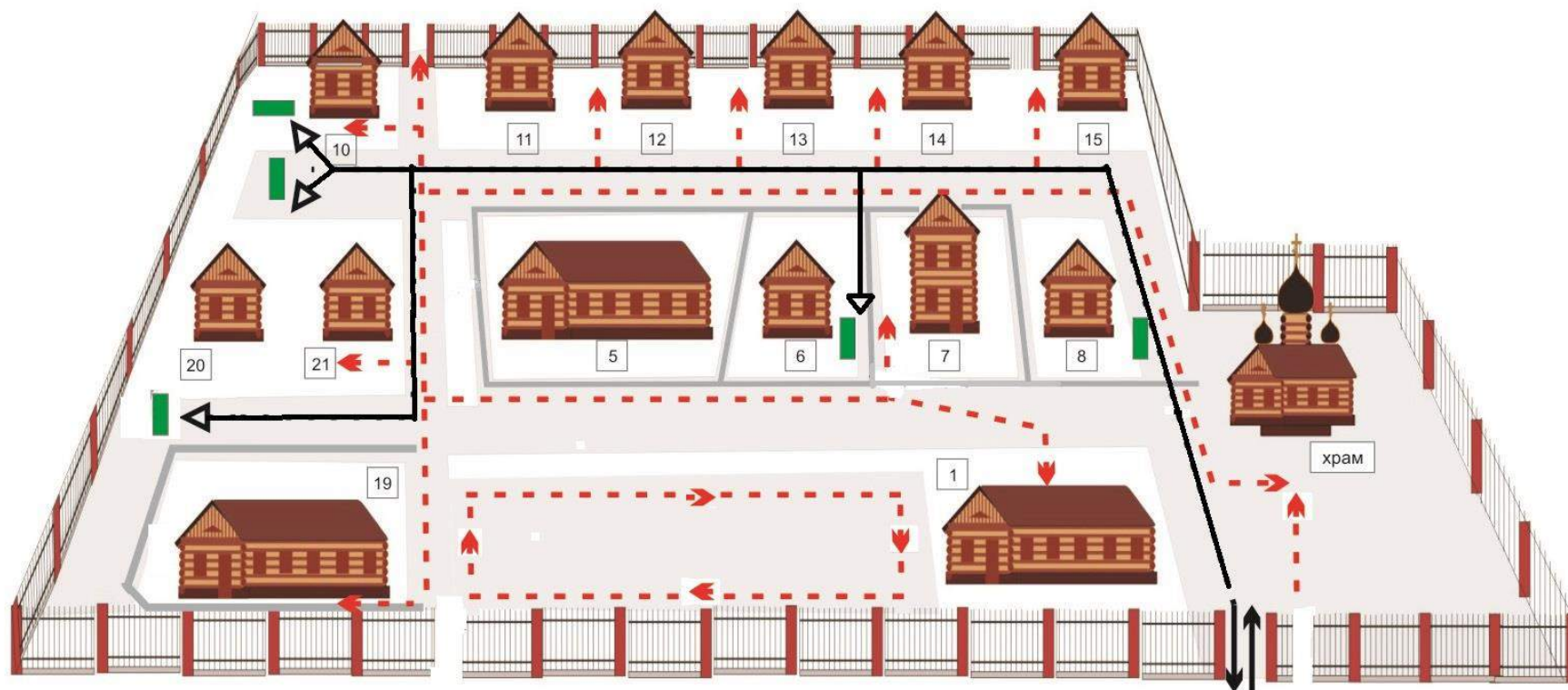


- движение детей по территории учреждения



- дорожно - тропиночная система

**План-схема путей движения транспортных средств по территории  
МБУ ИКЦ «Старый Сургут» к местам разгрузки/погрузки и рекомендуемые безопасные пути передвижения  
посетителей и персонала**



- 1. Дом Журналистов (экспозиционный)
  - 5. Администрация
  - 6. Кафе «Трактир на Сайме»
  - 7. Дом ремесел, Мастерская по ткачеству «Макошь», Сувенирная лавка
  - 8. Охрана, туалет
  - 10. Дом Природы (экспозиционный)
  - 11. Мастерская по художественной обработке дерева
  - 21. Дом истории Сургутского казачества (экспозиционный)
- Храм «Во Имя Всех Святых В Земле Сибирской Просиявших» (действующий)

- 12. Дом Краеведа (экспозиционный)
- 13. Кофейня «Кав'ярня»
- 14. Дом художника
- 15. Дом культуры коренных народов Севера (экспозиционный)
- 19. Школа музей им. А.С. Знаменского (экспозиционный)
- 20. Дом памяти и согласия (Общество «Старожилы Сургута»)

**Пояснительная записка**  
**к плану-схеме пути движения транспортных средств по территории**  
**МБУ ИКЦ «Старый Сургут» к местам разгрузки/погрузки и**  
**рекомендуемые безопасные пути передвижения посетителей и персонала**

На схеме указана примерная траектория движения транспортных средств на территории МБУ ИКЦ «Старый Сургут», прибывающих для вывоза твердых бытовых отходов, для погрузки / разгрузки материалов.

Схема предназначена для инструктажа посетителей и персонала МБУ ИКЦ «Старый Сургут».

**II. Информация об обеспечении безопасности перевозок детей  
(посетителей) специальным транспортным средством  
(автобусом).**

**Пояснительная записка**

Специальное транспортное средство (автобус) для перевозок детей (посетителей) на балансе МБУ ИКЦ «Старый Сургут» не состоит.

**План-схема пути движения транспортных средств и детей  
(посетителей) при проведении дорожных ремонтно-  
строительных работ вблизи МБУ ИКЦ «Старый Сургут»**

**Пояснительная записка**

Место производства дорожных ремонтно-строительных работ, его обустройство дорожными знаками и ограждениями, иными техническими средствами организации дорожного движения, а также безопасный маршрут движения детей (посетителей) к образовательному учреждению согласовывается с отделением ОДД ОГИБДД УМВД России по г. Сургуту дополнительно.